

Toelichting bij de update mei 2019

Deze update geldt voor de wandelknooppuntenkaart Zwalmvallei.

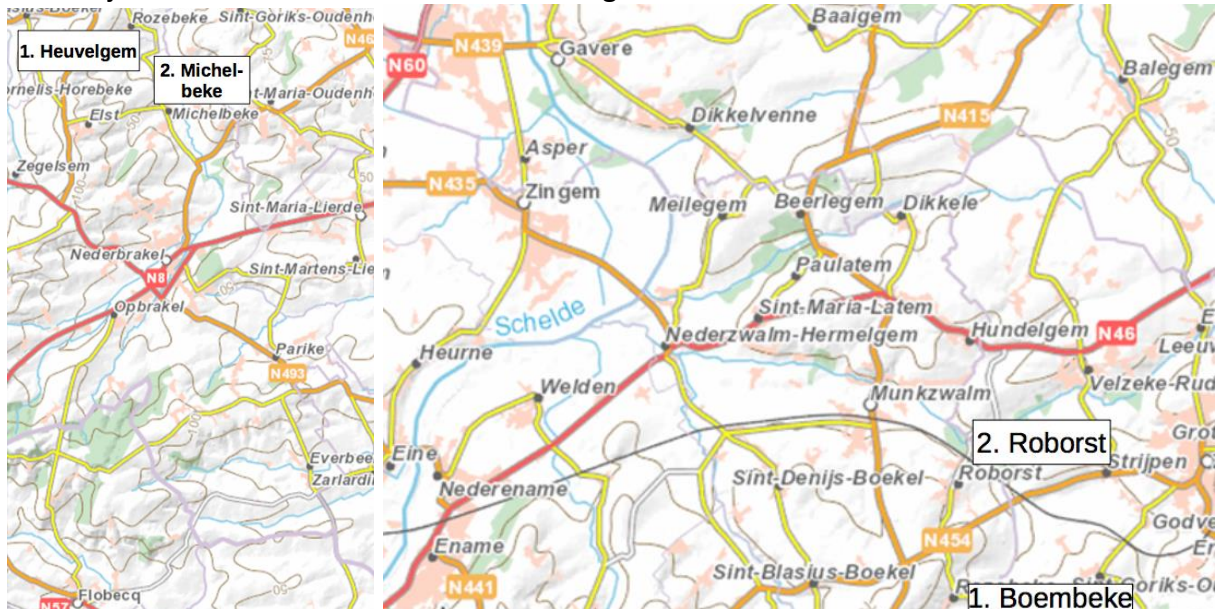
De wandelknooppuntenkaart kan je onderverdelen in

- een noordzijde: komt grotendeels overeen met de gemeente Zwalm
- een zuidzijde: komt grotendeels overeen met de gemeente Brakel

Er zijn drie nieuwe updatekaarten voor deze knooppuntenkaart:

- Ten zuiden van de Boembekemolen te Michelbeke (zie update '2. Michelbeke')
- Ten noorden van de Boembekemolen te Michelbeke (zie update '1. Boembeke')
- In de omgeving van het dorp Roborst (zie update '2. Roborst')

Om de plaats op de kaart te vinden waar je deze updates kan aanbrengen, hebben we van beide zijden van de kaart een overzichtskaart gemaakt.

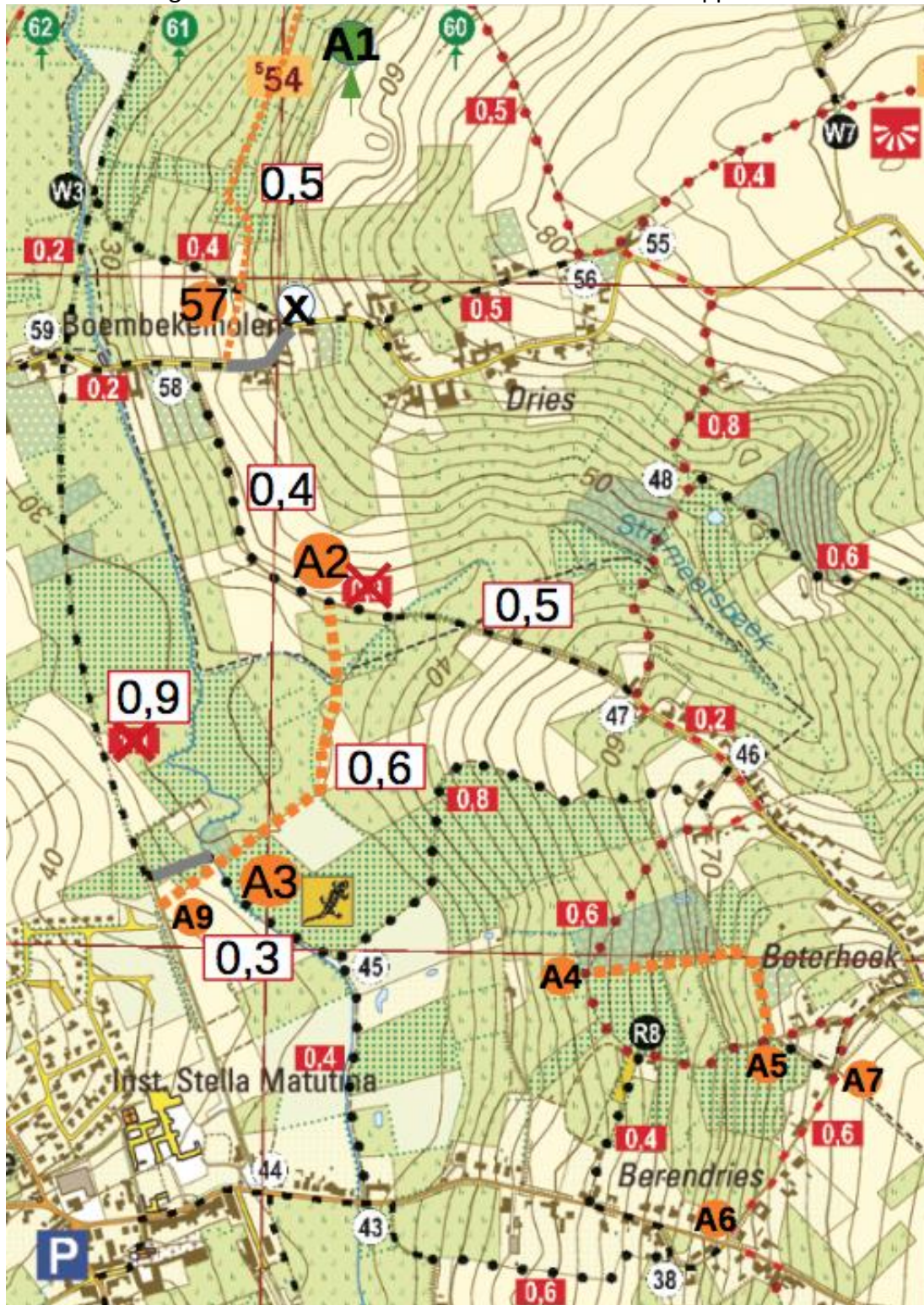


Overzichtskaart Zwalm-zuid Overzichtskaart Zwalm-noord

Update 2. Michelbeke

Volgende aanpassingen dienen er aangebracht te worden:

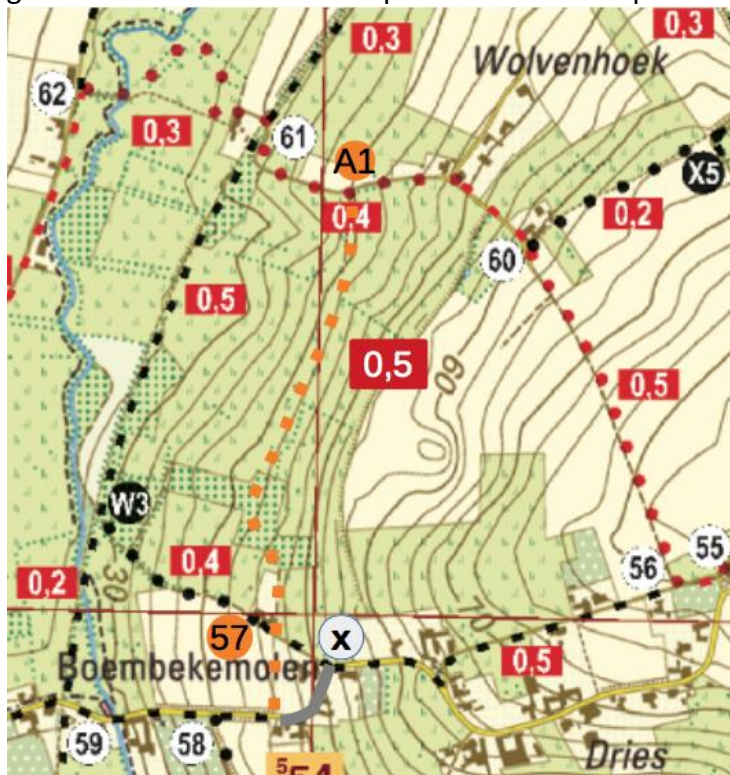
- Er zijn 3 nieuwe wandeltrajecten toe te voegen (zie oranje vierkantjes op de updatekaart). Deze gaan doorheen of langs reservaatpercelen van Natuurpunt.
- De ligging van knooppunt 57 werd gecorrigeerd
- Nieuwe toe te voegen knooppunten A1 t.e.m. A7
- Gecorrigeerde wandelafstanden tussen de nieuwe knooppunten



Update 1. Boembekke

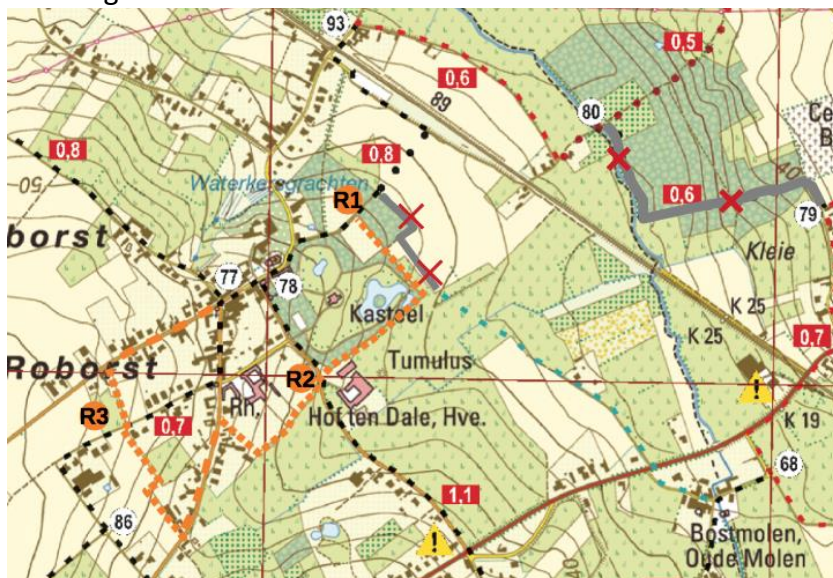
In de omgeving van de Boembekemolen zijn volgende correcties aan te brengen:

- De ligging van knooppunt 57 werd gecorrigeerd
- Nieuw toe te voegen knooppunt A1
- Nieuw wandeltraject toe te voegen (zie oranje vierkantjes op de updatekaart). Deze gaat doorheen een reservaatperceel van Natuurpunt



Update 2. Roborst

- Er zijn enkele nieuwe wandeltrajecten en knooppunten (R1, R2, R3) in de omgeving van het dorp Roborst.
- Het traject tussen knooppunt 79 en 80 is geschrapt. Er wordt naar een oplossing gezocht.



Filip Keirse en Marc De Jonghe, mei 2019